

ROMÂNIA  
JUDEȚUL OLT  
CONSILIUL LOCAL AL COMUNEI CURTIȘOARA  
Str. Eroilor Nr. 75 Cod poștal 237115  
Tel / fax 0249.470.044 Mail: primariacurtisoara@yahoo.com

## HOTĂRÂRE

**Referitor la: completarea inventarului bunurilor care aparțin domeniului public al comunei Curtișoara, județul Olt aprobat prin HCL nr.38 din data de 29.03.2017**

Consiliul local al comunei Curtișoara, județul Olt;

Având în vedere:

- prevederile art.21 alin.(3) din Legea nr.213/1998 privind proprietatea publică și regimul juridic al acesteia, aprobată cu modificările și completările ulterioare;
- raportul compartimentului de resort din cadrul aparatului de specialitate al primarului nr.2400/20.03.2017;
- raportul comisiei de specialitate nr.2401/20.03.2017;
- prevederile Legii nr.52/2003 privind transparența decizională în administrația publică;
- prevederile Ordinului nr.2861/2009 pentru aprobarea Normelor privind organizarea și efectuarea inventarierii elementelor de natura activelor, datoriilor și capitalurilor proprii;
- prevederile Hotărârii Guvernului nr.2139/2004 pentru aprobarea Catalogului privind clasificarea și duratele normale de funcționare a mijloacelor fixe;
- prevederile Hotărârii Guvernului nr.548/1999 privind aprobarea Normelor tehnice pentru întocmirea inventarului bunurilor care alcătuiesc domeniul public al comunelor, orașelor, municipiilor și județelor;
- prevederile Hotărârii Guvernului nr.1355/2001 privind atestarea domeniului public al județului Olt, precum și al municipiilor, orașelor și comunelor din județul Olt, cu modificările și completările ulterioare;
- prevederile art.60 din Legea nr.24/2000 privind normele de tehnică legislativă pentru elaborarea actelor normative, republicată, cu modificările și completările ulterioare;

- prevederile HCL nr.38/29.03.2017 privind aprobarea inventarului bunurilor care alcătuiesc domeniul public al comunei;
- prevederile art.36,alin.(1) lit.c din Legea administrației publice locale nr.215/2001, republicată, cu modificările și completările ulterioare;
- prevederile art.122 coroborat cu art.63 alin.5 lit.d) din Legea nr.215/2001 republicată,cu modificările și completările ulterioare;

În temeiul art.36 alin.(1) și art.45 alin.(1) și (3), art.115 alin.(1) lit.b) din Legea administrației publice locale nr.215/2001, republicată,cu modificările și completările ulterioare,

### HOTĂRĂȘTE:

Art.1 Inventarul bunurilor care aparțin domeniului public al comunei Curtișoara, județul Olt, aprobat prin HCL nr.38 din data de 29.03.2017, se va completa cu 4 poziții, respectiv pozițiile 255- 258, conform anexei care face parte integrantă din prezenta hotărâre.

Art.2 Bunurile înscrise în anexă nu fac obiectul unor cereri de reconstituire a dreptului de proprietate privată sau restituire depuse în temeiul actelor normative cu caracter special privind fondul funciar, cele care reglementează regimul juridic al imobilelor preluate în mod abuziv de Statul Român în perioada 6.03.1945-22.12.1989, nu este grevat de sarcini și nu face obiectul vreunui litigiu.

Art.3 Prezenta hotărâre se comunică Primarului comunei Curtișoara pentru ducere la îndeplinire și Instituției Prefectului- Județul Olt.

PREȘEDINTE ȘEDINȚĂ  
DOGARU VICTOR

Contrasemnează,  
Secretar  
Nicoleta Baicu

Nr. 75 / 31.10.2017

Nr. consilieri total 13, prezenți 13


Voturi pentru 13, contra —, abțineri —

COMPLETARE INVENTAR BUNURI CARE APARTIN  
 DOMENIULI PUBLIC AL COMUNEI CURȚIȘOARA

Nr. crt.	Cod de clasificare	Denumirea bunului	Elemente de identificare	Anul	Valoarea de Inventar	Starea juridică actuală Denumire și proprietate sau alte acte doveditoare
0	1	2	3	4	5	6
255	1.3.7.2.	Canal scurgere ape pluviale	Comuna Curtișoara, sat Curtișoara str. Castanilor L=1210,8 m l=2,5 mp Vecini: N= SC LAWRENCE REAL ESTATE SRL S= Str. Castanilor, De 377, De 377/2 E= DJ 546, De 377 V= De 377, CN	1997	96.743	Ordonanța Guvernului nr. 43/1997 privind regimul drumurilor; Hotărârea Guvernului nr. 540/2000 privind aprobarea încadrării în categorii funcționale a drumurilor publice și a drumurilor de utilitate privată deschise circulației publice; Legea nr. 213/1998 privind proprietatea publică și regimul juridic al acesteia
256	1.3.7.2.	Canal scurgere ape pluviale	Comuna Curtișoara, sat Liniă din Vale (punct Giședrie) L=778 m l=4 m	1997	99.584	Ordonanța Guvernului nr. 43/1997 privind regimul drumurilor; Hotărârea Guvernului nr. 540/2000 privind aprobarea încadrării în categorii funcționale a drumurilor publice și a drumurilor de utilitate privată deschise circulației publice; Legea nr. 213/1998 privind proprietatea publică și regimul juridic al acesteia
257	1.3.7.2	Canal scurgere ape pluviale	Comuna Curtișoara, sat Dobrotinet (punct 2 Martie) L=1071 m l=4 m	1997	137.088	Ordonanța Guvernului nr. 43/1997 privind regimul drumurilor; Hotărârea Guvernului nr. 540/2000 privind aprobarea încadrării în categorii funcționale a drumurilor publice și a drumurilor de utilitate privată deschise circulației publice; Legea nr. 213/1998 privind proprietatea publică și regimul juridic al acesteia
258	1.3.7.1.	Canal scurgere ape pluviale	Comuna Curtișoara, Sat Proaspeți L=760 m l=3,5m	1997	85.120	Ordonanța Guvernului nr. 43/1997 privind regimul drumurilor; Hotărârea Guvernului nr. 540/2000 privind aprobarea încadrării în categorii funcționale a drumurilor publice și a drumurilor de utilitate privată deschise circulației publice; Legea nr. 213/1998 privind proprietatea publică și regimul juridic al acesteia

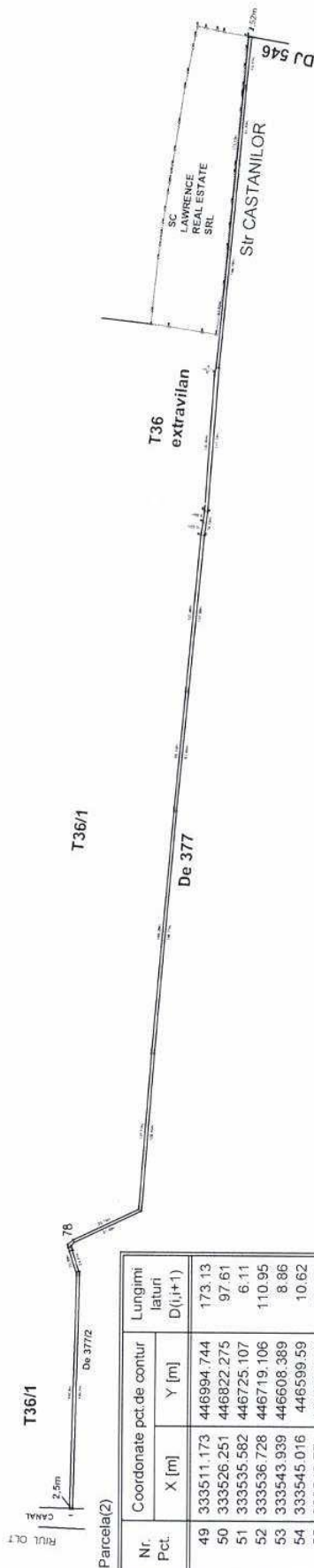
COMISIA SPECIALĂ PENTRU ÎNTOCMIREA  
 INVENTARULUI BUNURILOR CARE ALCĂȚUIESC  
 DOMENIUL PUBLIC AL COMUNEI CURȚIȘOARA, JUDEȚUL OLT

PREȘEDIN  
 DOGA



COMISIA DE INVENT  
 Gănescu George - prin  
 Baicu Nicoleta - secretar  
 Constantințescu Iuliana  
 Baturoiu Gheorghia  
 Ghiță Elena - membru

# PLAN AMPLASAMENT CANAL EXISTENT IN COM CURTISOARA ,SAT CURTISOARA,STR CASTANILOR



Nr. Pct.	Coordonate pct.de contur		Lungimi latuti D(i,i+1)
	X [m]	Y [m]	
49	333511.173	446894.744	173.13
50	333526.251	446822.275	97.61
51	333535.582	446725.107	6.11
52	333536.728	446719.106	110.95
53	333543.939	446608.389	8.86
54	333545.016	446599.59	10.62
55	333546.771	446589.116	127.89
56	333558.436	446461.759	98.12
57	333567.4	446364.047	198.26
58	333584.405	446166.522	127.77
59	333593.97	446039.106	59.74
60	333648.106	446013.851	5.8
78	333652.584	446010.16	25.66
62	333644.635	445985.759	192.6
63	333649.216	445793.217	2.5
64	333646.718	445793.141	193.1
65	333642.173	445986.191	24.41
66	333649.794	446009.383	3.58
67	333646.996	446011.61	61.49
68	333591.55	446038.188	128.45
69	333581.917	446166.28	198.71
70	333565.141	446384.28	97.46
71	333556.035	446461.312	127.98
72	333544.107	446588.73	19.19
73	333541.522	446607.75	117.31
74	333533.107	446724.754	166.76
75	333517.755	446890.809	61.45
76	333512.897	446952.062	42.47
77	333508.687	446994.326	2.52

S(2)=3027mp



C. N 377/1  
LUNGIME 1210.8 M  
LATIME 2.5 MP

SUPRAFATA TEREN S 3027 MP  
VECINI  
N- SC LAWRENCE REAL ESTATE SRL  
S- STR CASTANILOR , De377,De377/2  
E-DJ546, De 377  
V-De 377, CN

VIZAT COMISIA LOCALA DE FOND FUNCJAR

- VIZAT COMISIA FOND FUNCJAR
- PRESEDINTE GANESCU GHEORGHE
- SECRETAR BAICU NICOLETA
- INSPECTOR CONSTANTINESCU
- VICEPRIMAR DUMITRASCU FLORE

Intocmit  
PFA MIHALA



COMPLETARE INVENTAR BUNURI CARE APARTIN  
DOMENIULUI PUBLIC AL COMUNEI CURȚIȘOARA

Nr. crt.	Cod de clasificare	Denumirea bunului	Elemente de identificare	Anul	Valoare de Inventar	Situația juridică actuală Denumire act proprietate sau alte acte doveditoare
0						6
255	1.3.7.2.	Canal scurgere ape pluviale	3 Comuna Curtișoara, sat Curtișoara str. Castanilor L=1210,8 m I=2,5 mp Vecini: N= SC LAWRENCE REAL ESTATE SRL S= Str. Castanilor, De 377, De 377/2 E= DJ 546, De 377 V= De 377, CN	4 1997	5 96.743	Ordonația Guvernului nr.43/1997 privind regimul drumurilor; Hotărârea Guvernului nr.540/2000 privind aprobarea încadrării în categorii funcționale a drumurilor publice și a drumurilor de utilitate privată deschise circulației publice; Legea nr.213/1998 privind proprietatea publică și regimul juridic al acesteia
256	1.3.7.2.	Canal scurgere ape pluviale	3 Comuna Curtișoara, sat Linia din Vale (punct Gișcărie) L=778 m I=4 m	4 1997	5 99.584	Ordonația Guvernului nr.43/1997 privind regimul drumurilor; Hotărârea Guvernului nr.540/2000 privind aprobarea încadrării în categorii funcționale a drumurilor publice și a drumurilor de utilitate privată deschise circulației publice; Legea nr.213/1998 privind proprietatea publică și regimul juridic al acesteia
257	1.3.7.2.	Canal scurgere ape pluviale	3 Comuna Curtișoara, sat Dobrotinet (punct 2 Martie) L=1071 m I=4 m	4 1997	5 137.088	Ordonația Guvernului nr.43/1997 privind regimul drumurilor; Hotărârea Guvernului nr.540/2000 privind aprobarea încadrării în categorii funcționale a drumurilor publice și a drumurilor de utilitate privată deschise circulației publice; Legea nr.213/1998 privind proprietatea publică și regimul juridic al acesteia
258	1.3.7.1.	Canal scurgere ape pluviale	3 Comuna Curtișoara, Sat Proaspeți L=760 m I= 3,5m	4 1997	5 85.120	Ordonația Guvernului nr.43/1997 privind regimul drumurilor; Hotărârea Guvernului nr.540/2000 privind aprobarea încadrării în categorii funcționale a drumurilor publice și a drumurilor de utilitate privată deschise circulației publice; Legea nr.213/1998 privind proprietatea publică și regimul juridic al acesteia

COMISIA SPECIALĂ PENTRU ÎNTOCMIREA  
INVENTARULUI BUNURILOR CARE ALCĂTUIESC  
DOMENIUL PUBLIC AL COMUNEI CURȚIȘOARA, JUDEȚUL OLT

PREȘEDINTE  
DR. [REDACTAT]

COMISIA DE ÎNVESTITI  
Gănescu Gheorghe - președinte  
Băicu Nicoleta - secretar  
Constantinescu Iuliana  
Buturoiu Gheorghita  
Ghiță Elena - membru